

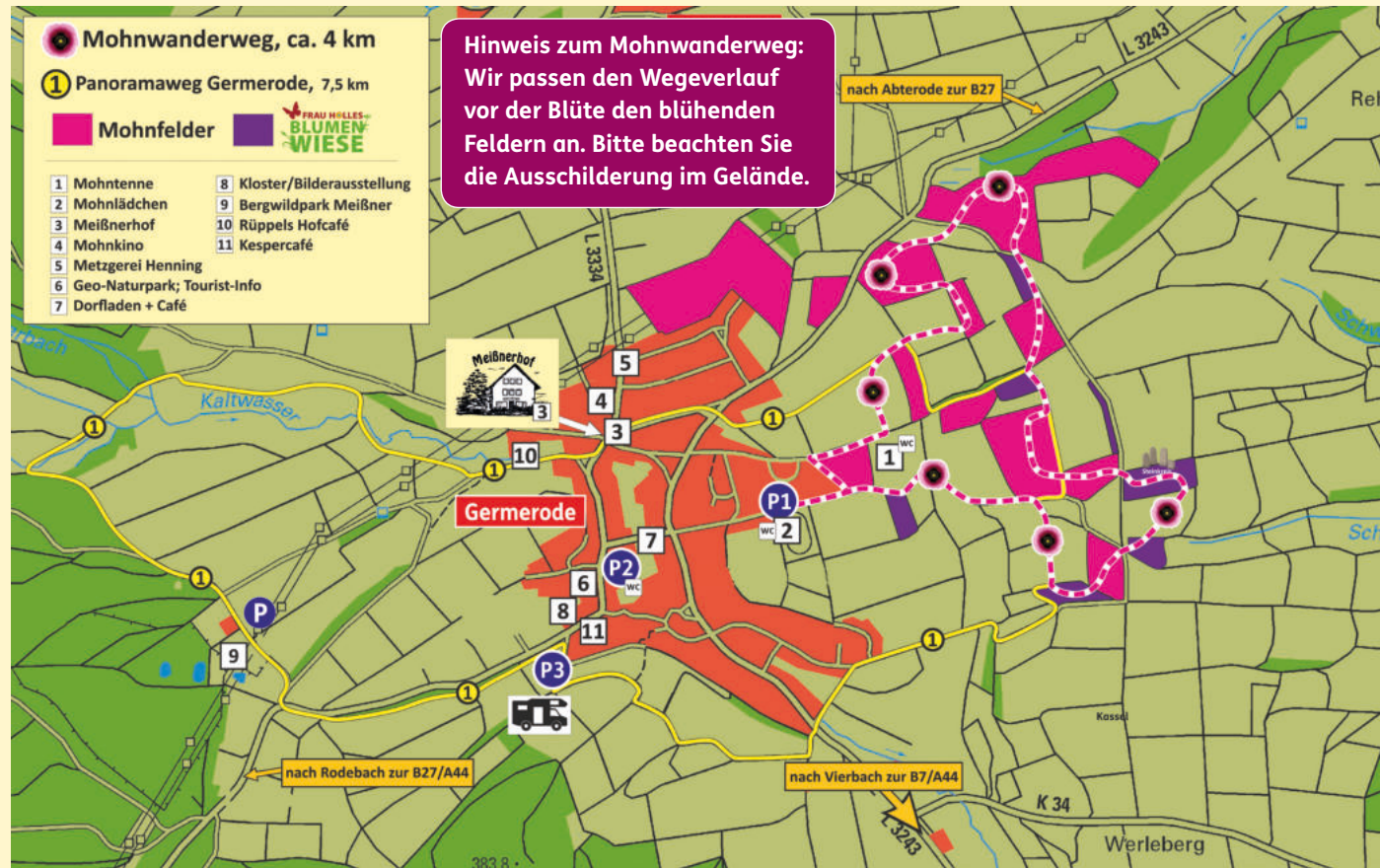


Willkommen in Germerode

Im Jahr 2026 führt der etwa 4 km lange Mohnwanderweg östlich des Dorfes auf eine Anhöhe, die den Blick zur Hessischen Schweiz eröffnet. Ihr Weg führt durch die Mohnfelder und Frau-Holles-Blumenwiesen.

Vor Ort und in der Umgebung zu erleben:


- Mohnkino mit dem Film „Menschen, Mohn & Mythen“ in Endlosschleife
- Ausstellung der Fotowettbewerb-Gewinnerfotos im Kloster Germerode
- Bergwildpark Meißner außerhalb von Germerode
- Barfußpfad am Jugenddorf Hoher Meißner, zu Fuß erreichbar über den Trink Wasser! Wanderweg ab Bergwildpark
- Brunnen der Gold- und Pechmarie in Meißner-Vockerode
- Hortensienpark Erbsmühle in Großalmerode
- Premiumweg P1 Hoher Meißner (13 km, ab Aussichtspunkt Schwalbenthal) und Premiumweg P2 Frankershäuser Karst (10,5 km, ab Sportplatz Frankershausen)
- Fachwerk- und Salzsiederstadt Bad Sooden-Allendorf mit historischem Gradierwerk, WerratalTherme, Kurpark, Salzmuseum, Stadtführungen
- Fachwerk- und Einkaufsstadt Eschwege mit Aussichtstürmen, Museen (u. a. Zinnfigurenkabinett), Werratalsee, Kletterwald Eschwege, Stadtführungen



Fotowettbewerb



1. Platz 2025: Manfred Busse



2. Platz 2025: Nicole Herr



3. Platz 2025: Manuela Rischen

Teilnahmebedingungen finden Sie unter www.mohnbluetefrauholle.land/foto

Sicherlich werden auch Sie den blühenden Mohn im Geo-Naturpark fotografieren. Wir sind sehr gespannt auf Ihre Bilder! Auch wenn die Auswahl schwerfällt, senden Sie uns bitte nur ein Foto pro Person für die Teilnahme an unserem Fotowettbewerb. Geben Sie Ihren Namen im Bildtitel an und senden Sie es **bis zum 31. August 2026** per E-Mail mit dem Betreff „**Fotowettbewerb Mohn**“ an info@naturparkfrauholle.land. Mit Ihrer Einsendung erlauben Sie dem Geo-Naturpark Frau-Holle-Land, Ihr Foto kostenfrei zu verwenden.

Mohnblüte

GEO-NATURPARK
**FRAU
HOLLE
LAND**

Mohnblüte

im Geo-Naturpark Frau-Holle-Land

Geo-Naturpark
Frau-Holle-Land



Herzlich willkommen!

Herzlich willkommen aus nah und fern in unseren Mohnhöfchen Germerode und Grandenborn.

Etwa ab der Sommersonnenwende blühen von Ende Juni bis Anfang Juli auch in diesem Jahr wieder die pinkfarbenen Mohnfelder – bereits etwa eine Woche früher die violetten Felder nur in Germerode. Gleichzeitig mit dem Mohn und bis in den späten Herbst hinein blühen Frau Holles Blumenwiesen farbenfroh entlang der Mohnwanderwege. Sie sind nicht nur eine wahre Augenweide, sondern mit ihren vielen verschiedenen Kultur- und Wildpflanzenarten ein reich gedeckter Tisch für Insekten und Insektenfresser. Erfreuen Sie sich an diesem Naturschauspiel aus nächster Nähe, und lassen Sie uns mit Ihren Fotos an Ihren Eindrücken teilhaben.

Genießen Sie auch die leckeren Produkte mit dem Frau-Holle-Mohn.

Die Gastronomie vor Ort und in der Region freut sich auf Sie.

Herzlich willkommen im Mohn!



Das sollten Sie wissen

In den beiden Mohnhöfchen gibt es zur Mohnblüte viel zu erleben: Mohnblütenwanderungen zu den verschiedensten Tageszeiten, Mohnkino, Just-White-Mahlzeiten, Fotoausstellung, Veranstaltungen und mehr. Der Mohn erfordert einen stetigen Felderwechsel, so dass sich die Routenführung der Mohnwanderwege jährlich verändert.

Einige Felder sind schon von der Straße aus gut zu erkennen. Die Felder sind für alle Fußgänger frei zugänglich und dürfen tagsüber besucht werden. Bitte bleiben Sie auf den ausgewiesenen, strohunterlegten Pfaden durch die Felder und auf den Wirtschaftswegen.


Frau-Holle-Mohn und viele weitere Naturprodukte aus dem Geo-Naturpark können Sie jetzt auch online erwerben: www.holles-schaf.de



www.mohnbluetefrauholle.land

Unsere Internetseite bietet viele weitere Informationen:

- Aktuelle Fotos von den Mohnfeldern, Blütenprognose
- Veranstaltungskalender
- Hinweise zur Anreise und den Parkplätzen
- Einkehr- und Einkaufstipps, Frau-Holle-Mohn-Rezepte
- Angebote für Gruppen
- Bildergalerien, u. a. aus dem Fotowettbewerb



Willkommen in Grandenborn

Aufgrund des jährlich erforderlichen Felderwechsels führt der etwa 4 km lange Mohnwanderweg 2026 vom Dorfteich südöstlich aus dem Dorf heraus zu den Mohnfeldern und Frau Holles Blumenwiesen. Am Ende des Rundwanderwegs lockt „Der Teichhof“ mit Mohnspezialitäten und hauseigener Ahler Wurst.

Vor Ort und in der Umgebung zu erleben:

- Besichtigung der Wursteckammer im Teichhof, Grandenborn
- Ausstellung der schönsten Bilder vom Fotowettbewerb und Mohnfilm-Vorführung im Dorfgemeinschaftshaus Grandenborn
- Premiumweg P13 Boyneburg (17 km)
- Premiumwege in der Umgebung: P19 Gänsekerleweg (9,5 km, ab Datterode) P20 Ulfener Karst (11 km, ab Ulfen), P21 Point India (14 km, ab Lüderbach)
- Betriebsbesichtigung Kaffeerösterei Landau in Datterode (nur Gruppen)
- Offene Kirche in Lüderbach mit spätgotischem Flügel-Schnitzaltar
- Tannenburg in Nentershausen
- Land(z)liebe – Fahrt mit dem Lanz-Bulldog (Bj. 1941) und Planwagen ab Ulfen
- Creuzburg (Burg Creuzburg, Liboriuskapelle auf der Werrabrücke) und Eisenach (UNESCO-Weltkulturerbe Wartburg, Bachhaus, Lutherhaus, Georgenkirche, automobile welt eisenach)

Geo-Naturpark Frau-Holle-Land



Grünes Band Deutschland

LAND AUF SCHWUNG



Hier startet Ihre Tour:

- 37290 Meißner-Germerode, Neuer Weg 10
- 37296 Ringgau-Grandenborn, Rendaer Weg

Hier finden Sie Ihre ÖPNV-Busanreise: www.nvv.de

Geo-Naturpark Frau-Holle-Land
Klosterfreiheit 34 A, 37290 Meißner-Germerode
☎ 05657 644990
info@naturparkfrauholle.land
www.naturparkfrauholle.land

www.mohnbluetefrauholle.land
Mohntelefon ☎ 05657 64499-40 für den Stand der Blüte

Fotonachweis: Marco Lenarduzzi (2), Ulrike Brill, Jürgen Budde, Dr. Sabine Budde, Elvira Hildebrand, Andrea Imhäuser, Tanja Meißer, Susanne Pfingst, Regine Rohmund, Kristin Weber (je 1), Mohnblüte: Die Visionen

Stand: März 2026

Satz und Gestaltung: schellenberger® werbung. fotografie. drucksachen/Eschwege

